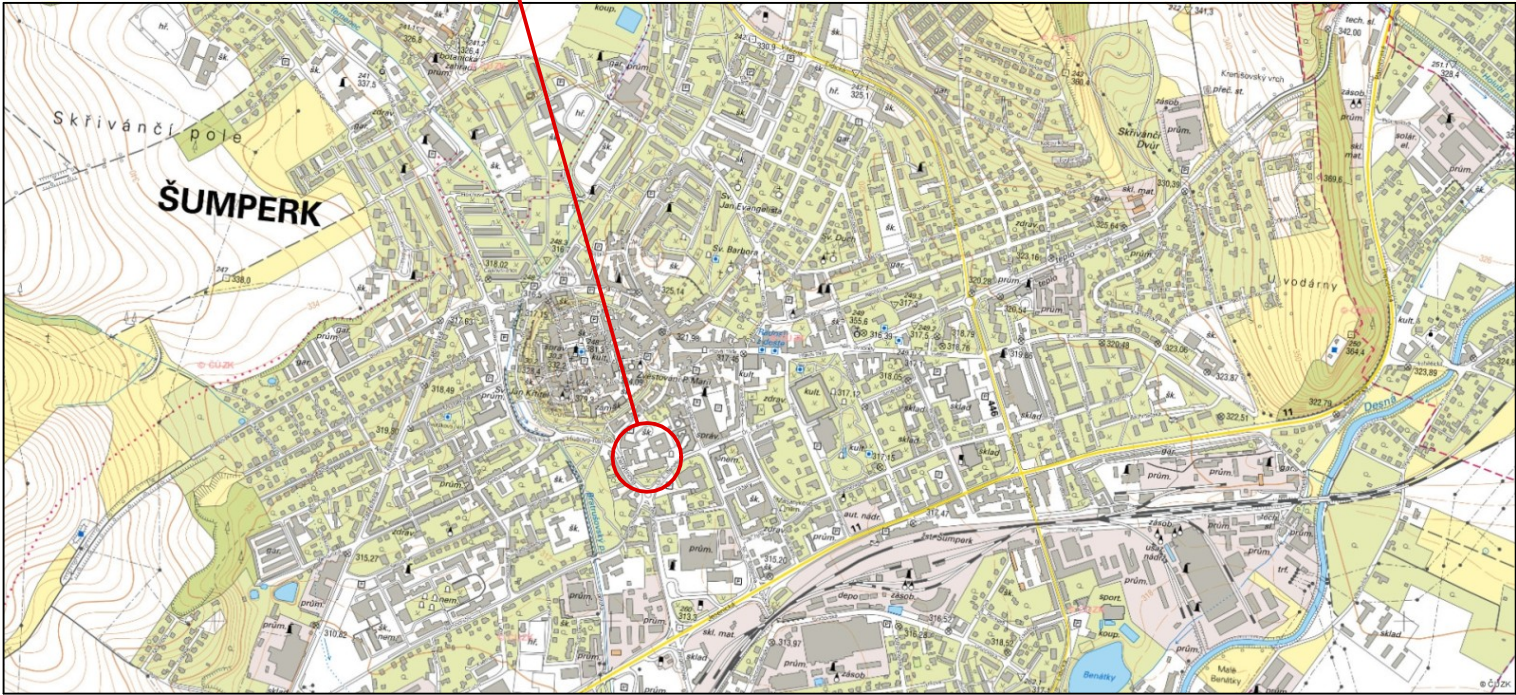
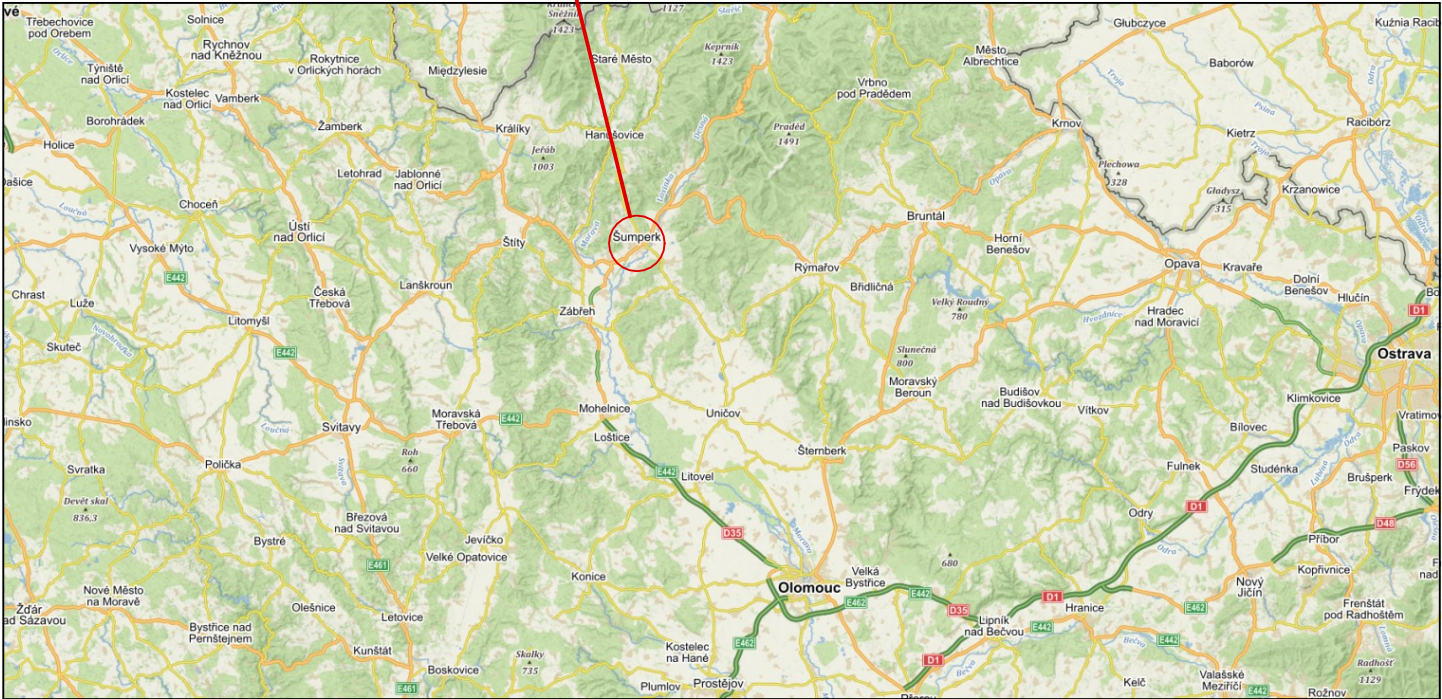


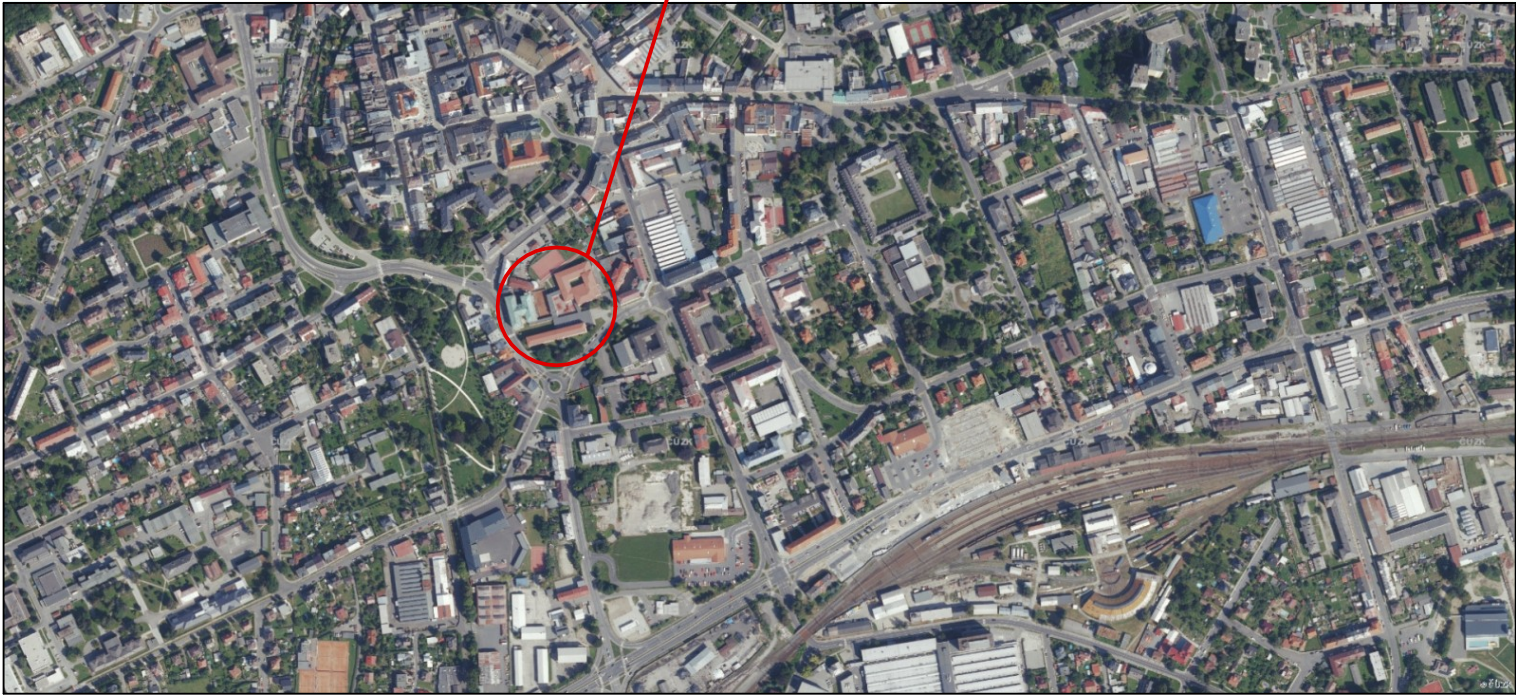
POLOHA OBJEKTU VE MĚSTĚ



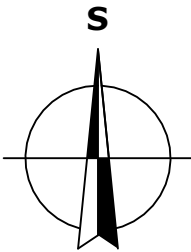
POLOHA MĚSTA ŠUMPERK



POLOHA OBJEKTU VE MĚSTĚ- FOTOMAPA



K. ú. Šumperk [764264]  
Město: Šumperk  
±0,000 = ÚROVEŇ STÁVAJÍCÍ ČISTÉ PODLAHY 1.NP, KÓTOVÁNO V mm



|   |   |  |
|---|---|--|
|  | Akce:<br><b>Oprava tělocvičny ZŠ E. Beneše 1- "stará budova"</b>                  |  |
|   | Zhotovitel:<br><b>ASA expert a.s.</b><br>ZNALECTVÍ, PORADENSTVÍ, PROJEKČNÍ STUDIO | Adresa zhotovitele:<br>Lešetínská 626/24<br>719 00 Ostrava-Kunčice<br>IČ: 27791891 DIČ: CZ27791891 |
| Razítko, podpis:  | Zodpovědný projektant: Podpis: tel: 725 713 600<br>Ing. Jan Lampa                 | Č. zakázky: 21/161   |
|   | Vypracoval:<br>Ing. Petr Pustějovský  | Datum: Únor 2022   |
|   | Autorizovaný inženýr projektu: Kontroloval:<br>Ing. Jan Lampa Ing. Jan Lampa      | Formát: 2 x A4 A3  |
|   | Stupeň: DPS   | Část:  |
| Datum:  | Výkres:<br><b>SITUAČNÍ VÝKRES ŠIRŠÍCH VZTAHŮ</b>                                  | Díl: C   |
|   |   | Měřítko: -<br>Číslo výkresu: <b>C.1</b>  |
|   |   | Investor:<br><b>Město Šumperk<br/>nám. Míru 1,<br/>787 01 Šumperk</b>                              |